

 Dalla stazione degli autobus, presso il bar Turista, si raggiunge, seguendo le indicazioni della "Passeggiata del Comboni", la località *Tešöl* (si veda l'itinerario n. 1 – h. 0:30). Dall'oliveto del Centro Missionario Comboniano si sale il ripidissimo sentiero n. 112 lungo le pendici del Monte Preàl s (m. 881), con ampia veduta su Limone e sul lago. Raggiunta la selletta (h. 1:30 – h. 2:00), si scende a sinistra verso la chiesetta di Dalco (h. 0:10 – h. 2:10), da dove si prende in direzione nord il n. 110 per proseguire sul n. 102 (tratto della Bassa Via del Garda) che, risalito il bosco prima molto dolcemente, poi in modo sempre più deciso, si incrocia a sinistra con il n. 109 (h. 0:40 – h. 2:50), aggirando dall'alto la conca di Dalco e il Degà.

Con il sentiero n. 268, pericoloso in un tratto, si scende sotto la Bocca dei Sospiri per imboccare, a sinistra, il n. 123 (h. 1 – h. 3:50) che scorre lungo la Val Pura fino a Campaldo (m. 270; h. 1 – h. 4:50). Seguendo le vie Preone, Campaldo, Fol e Caldugno si torna al punto di partenza (h. 0:20 – h. 5:10).

 Von der Bushaltestelle vor der Bar Turista folgen Sie den Wegweisern der „Passeggiata del Comboni“ bis in die Ortschaft *Tešöl* (siehe Weg Nr. 1 – 0:30 Std.). Vom Olivenhain des Centro Missionario Comboiani gehen Sie den sehr steilen Weg Nr. 112 bergauf, über den Abhang des Preàl s-Berges (881 m), von wo Sie einen herrlichen Panoramablick über Limone und den See genießen können.



Sie erreichen den Sattel (1:30 Std. – 2:00 Std.) und nun gehen Sie nach links bergab auf die kleine Kirche von Dalco zu (0:10 Std. – 2:10 Std.) und begeben sich dort in Richtung Norden auf den Weg Nr. 110 und danach weiter auf den Weg Nr. 102 (BVG-Weg), erst leicht bergauf durch einen Wald, dann wird es immer steiler bis zur Kreuzung mit dem Weg Nr. 109 (0:40 Std. – 2:50 Std.); laufen Sie nun an der oberen Seite um die Talmulde von Dalco und um den Degà herum.

Über den an einem Punkt recht gefährlichen Weg Nr. 268 steigen Sie hinunter bis unter die Bocca dei Sospiri und schlagen dann links den Weg Nr. 123 (1 Std. – 3:50 Std.) durch das Pura-Tal bis nach Campaldo (270 m; 1 Std. – 4:50 Std.) ein. Auf den Straßen Via Preone, Via Campaldo, Via Fol und Via Caldugno gelangen Sie schließlich zum Ausgangspunkt zurück (0:20 Std. – 5:10 Std.).

 From the bus station at the Turista bar, follow the signs for "Passeggiata del Comboni" to *Tešöl* (see Itinerary n. 1 – h. 0:30). From the olive grove of the Combonian Missionary Center, take the steep trail n. 112 along the slopes of Mount Preàl s (881 m.), with a sweeping view of Limone and the lake.

Reaching the saddle in the road (h. 1:30 – h. 2:00), bear left and travel down to the church of Dalco (10 min – h. 2:10). Take trail n. 110 north, then continue on trail n. 102 (a part of the *Bassa Via del Garda* route) that climbs up through the woods, first with a gentle slope and then more steeply, and meets up on the left with trail n. 109 (40 min – h. 2:50), which skirts the Dalco basin and Degà from above.

Trail n. 268, which has a dangerous section, descends below the *Bocca dei Sospiri*. Turn left onto trail n. 123 (h. 1 – h. 3:50), that runs along the Val Pura valley to Campaldo (270 meters – 1 h – h. 4:50). Take Via Preone, Via Campaldo, Via Fol and Via Caldugno to return to the point of departure (20 min – h. 5:10).

T/B	km			Diff.
T	8,0	904	5:10	★★★★

