







**LEGENDA**

-  Confine comunale
-  Torrenti principali
-  Aggiornamento cartografico provvisorio - luglio 2010
-  Aggiornamento cartografico provvisorio - settembre 2016
-  Tessuto Urbano Consolidato - TUC
-  Ambiti destinati all'attività agricola di interesse strategico - AAS



**PIANO DI GOVERNO DEL TERRITORIO  
DOCUMENTO DI PIANO  
VARIANTE GENERALE**

Franceschino Risatti - Sindaco  
dott.ssa Marilena Però - Segretario comunale  
arch. Giovanni Cigognetti - Progettista

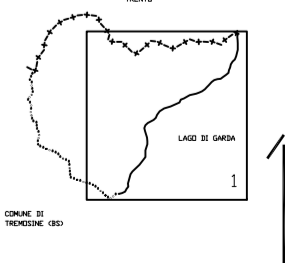
**DOTT. GIOVANNI CIGOGNETTI**  
ARCHITETTO  
I. 377  
**ALBO ARCHITETTI DI BRESCIA**

arch. Laura Pagani - collaboratori  
Livio Cassa - grafica

**INDIVIDUAZIONE AMBITI DESTINATI ALL'ATTIVITA'  
AGRICOLA DI INTERESSE STRATEGICO - AAS**

fase: APPROVAZIONE  
scala: 1 : 4.000  
data: luglio 2017  
aggiornamenti:

numero tavola: documento  
**16** 510.57.07.17



Rilievo aerofotogrammetrico luglio 2000 con aggiornamenti gennaio 2003 e marzo 2006.  
Rappresentazione nella proiezione conforme di Gauss-Bresola con dati di base della legge 2-9-1960  
n. 861 e del D.P.R. 26-09-2000 n. 367. Inquadramento I.G.M. napp 1:100.000 Tav. 34, 46, 47, 48, 61.  
Emissione: 27/07/17 a Parma

software: ESRI Arcview 9.2  
Studio associato arch. Giovanni Cigognetti - arch. Michele Piccardi - ing. Clara Vitale - Lonato d/G, (Bs)  
località San Polo - tel./fax 030-9913807 e-mail studio@cipivi.it  
Tutti i diritti di riproduzione e distribuzione sono riservati.